



 **Tappa 15**  
Cravanzana – Feisoglio



## Tappa 15

# Cravanzana – Feisoglio

Breve tratto in salita che ci porta dalle colline delle nocciole a quelle di funghi e tartufi, immersi tra la storia, che in questi borghi non manca mai, e la natura più vera.



SVILUPPO

5,5 km



DISLIVELLO


INIZIO  
570 m

FINE  
695 m

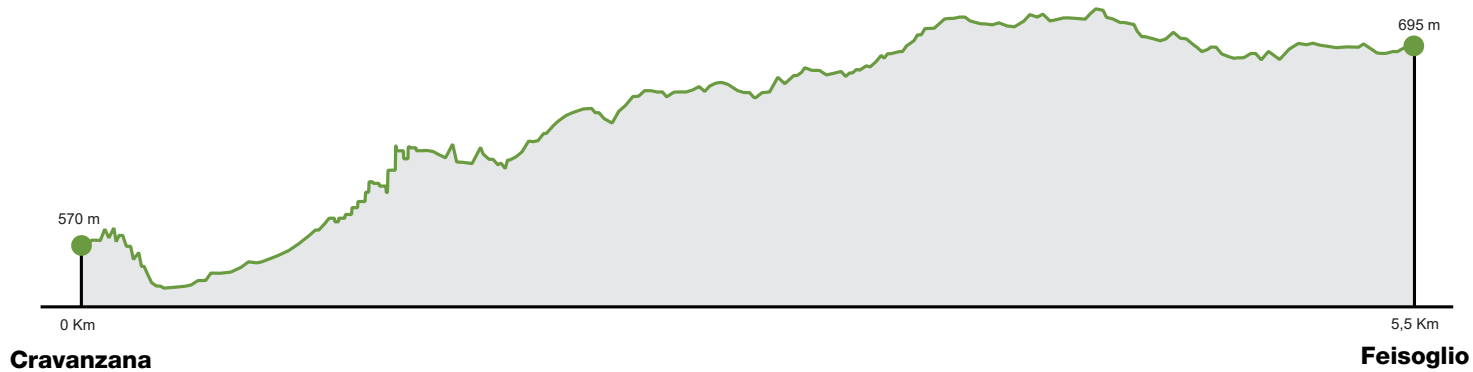


DIFFICOLTÀ

BC



## Altimetria



0 0 5 1 km

Scala - Scale 1:25 000

Cerretto Langhe

Cravanzana

Case Codin

Casone Cattivo


Frazione Villa

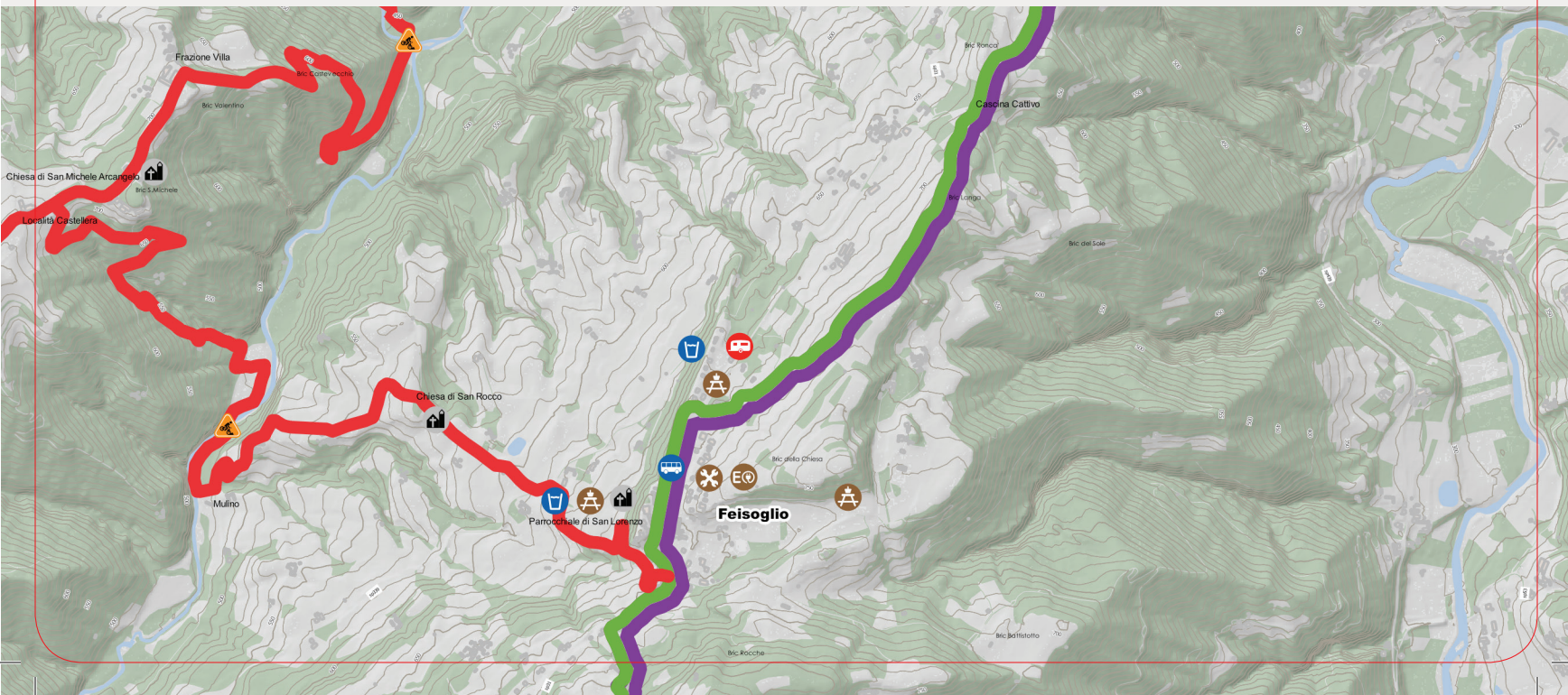
Chiesa della Madonna del Rosario

Piône di Valroggero

Villaretti

Piazza Soprana





**Cravanzana**, anche se nell'etimo, come nello stemma, richiama le capre, è, invece, il paese della nocciola. Conserva il più bel castello di tutta la Valle Belbo, un po' perché moltissimi sono andati distrutti, un po' perché questo è davvero monumentale. Privato, è visitabile in alcune occasioni, come per "Castelli Aperti". L'attuale foggia è in parte frutto di ristrutturazioni seicentesche che lo trasformarono in una residenza più confortevole, con tanto di parco/giardino per i Marchesi Fontana, esponenti della nuova aristocrazia sabauda che soppiantava quella aleramica e poi monferrina di Del Carretto e Scarampi. Cravanzana è uno dei pochi borghi senza capelle campestri di rilievo, ma conserva un'unità architettonica davvero notevole, specie dal lato sud, dove i livelli delle case salgono sino alla mole imponente del castello e alle due chiese (parrocchiale e confraternita), in un corpo compatto di rara coerenza architettonica.

Si può gironzolare tra le strette vie del borgo, per uscire poi a sud in via Ferrera e, quindi, riprendere la strada sterrata tenendo la destra. Al primo bivio si gira a sinistra, in salita nel bosco fino ad una cascina. Si tiene la destra e, alla cascina successiva, si attraversa l'aia per continuare su una carrareccia che attraversa l'asfalto e prosegue in cresta fino a Case Codin. Qui si riprende a sinistra l'asfalto per un breve tratto fino a Cascina Cattivo, da cui si reimbecca la sterrata di cresta del Bricco del Sole sino praticamente alla rotonda dell'abitato di **Feisoglio**, il terzo borgo dell'Alta Valle.

Adagiato su una morbida sella del crinale destro del Belbo, Feisoglio

guarda Serravalle (Villa per la precisione), come Niella sorveglia Bossolasco e Cravanzana si specchia in Arguello e Cerretto. Il paese, molto allungato, è disposto parallelo alla massiccia Parrocchiale di San Lorenzo che lo domina, come un tempo doveva fare il castello poco più a sud, di cui rimangono solo poche pietre di scarpa, ormai declassate a muretti di contenimento, ennesima distruzione delle guerre seicentesche.

Attorno al paese regnano incontrastati i boschi, sia quelli selvaggi di funghi, tartufi, cinghiali e caprioli, sia quelli ordinati di noccioli che qui ormai sono popolari quanto i vigneti a Nebbiolo in Bassa Langa. Feisoglio conserva questa atmosfera d'antan, specie se ci si infila nelle vie più strette, bighellonando fino al balcone della chiesa, con l'elegante confraternita a far da quinta sulla valle profumata e ubertosa. ■



## Legenda



Area Camper



Area PIC-NIC /  
Area Verde



Centro Outdoor



Colonnina Manutenzione



Colonnina Ricarica



Fermata BUS



Fontana / Acqua



Informazioni



Portage



Punto di Soccorso  
Medico / Ospedale



Bene UNESCO



Castello



Chiesa / Cappella



Confini aree UNESCO



Luoghi del Vino



Museo / Ecomuseo



Sito Archeologico



Sito di interesse  
artistico / culturale



Sito di interesse  
naturalistico



Sito di interesse  
storico / culturale



Punto Panoramico



Torre



Variante



Roero Bike Tour



GTL - Grande  
Traversata  
delle Langhe



Bar to Bar

Langhe Roero

# GTL

Grande Traversata  
delle Langhe



## Legenda difficoltà

TC turistico    MC media capacità tecnica    BC buona capacità tecnica    OC ottima capacità tecnica    EC estrema capacità tecnica

**Ente Turismo Alba Bra Langhe Roero**  
*Langhe Roero Tourist Board*  
Piazza Risorgimento, 2 – 12051 Alba (CN)  
Tel. / Ph. +39.0173.35833 - info@langheroero.it  
[www.langheroero.it](http://www.langheroero.it) - [www.piemonteoutdoor.it](http://www.piemonteoutdoor.it)

Per emergenza  
*/emergency*  
number:

**112**