



 **Tappa 2**
Cortemilia – Bergolo



Tappa 2

Cortemilia – Bergolo

Percorso in salita, con partenza da Cortemilia, immersi nelle coltivazioni di nocciole, per arrivare a Bergolo, il paese di pietra per eccellenza.



SVILUPPO

5,2 km



DISLIVELLO


INIZIO
250 m

FINE
620 m

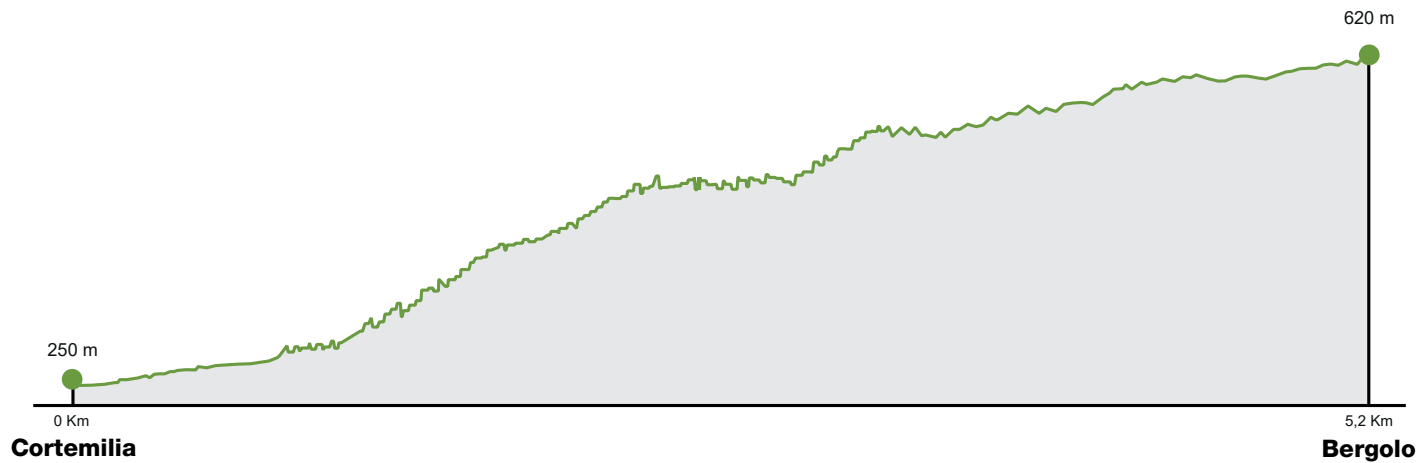


DIFFICOLTÀ


BC



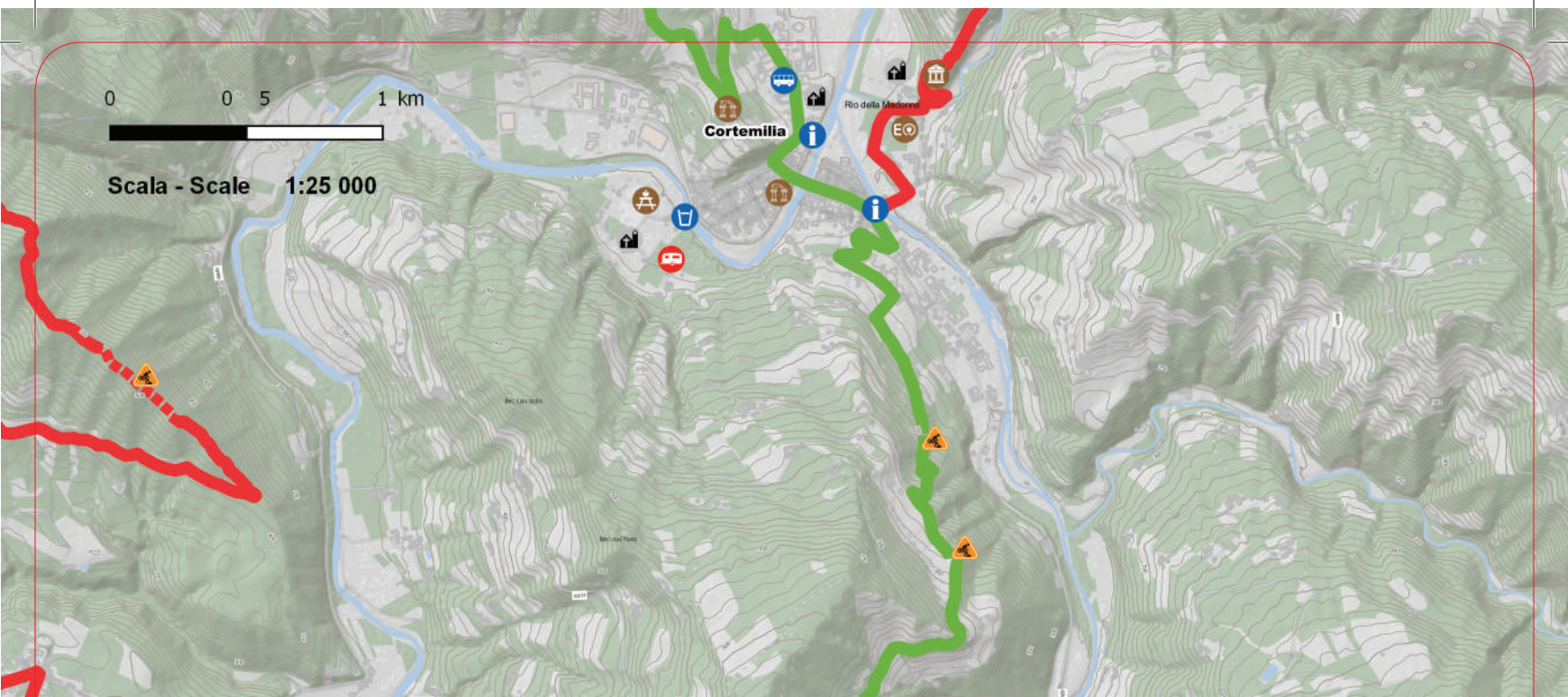
Altimetria

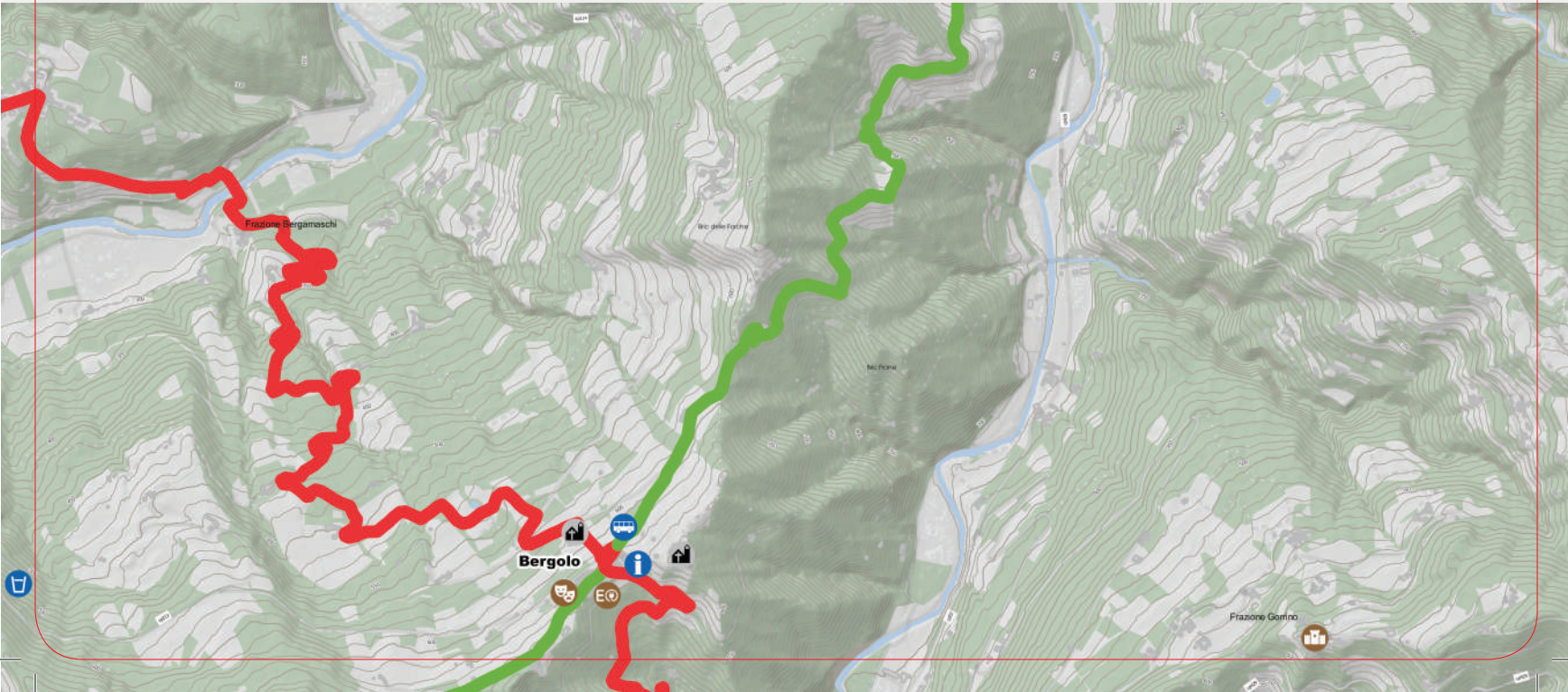


0 0 5 1 km



Scala - Scale 1:25 000





Lasciando **Cortemilia**, storico borgo la cui storia oggi si lega alla nocciola e teatro ogni anno di una sagra a lei dedicata, il nostro percorso punta in direzione di Bergolo. Da piazza Savona, sull'angolo di via Cavour, si imbecca la minuscola via Langhe e si sale a destra. Si attraversa la provinciale per Bergolo e si imbecca via Martiri di Bologna, percorrendola in piano fino ad un'antica cascina. Si sale a destra e, finiti i condomini, si continua sull'inghiaiata che sale a sinistra. Raggiunto un quadrivio, si continua a salire sul sentiero poco evidente al centro che, con un lungo traverso, consente di raggiungere un boschetto.

Con un paio di curve più ripide si guadagna un'ampia inghiaiata che sale fino ad una stradina asfaltata.

Si piega a sinistra, in piano, per circa 300 metri, per abbandonarla a favore di una sterrata poco evidente sulla destra. Superati alcuni terrazzamenti, si prosegue in piano fino ad un bel muretto a secco. Superato il successivo rio, si sale per un ripido strappo fino ad uscire dal bosco. Si costeggiano i coltivi fino a raggiungere il cortile di una cascina isolata, lo si evita verso destra per sbucare nella curva di una strada inghiaiata. La si segue verso sinistra per pochi metri, per poi abbandonarla nella curva ed inserirsi su di una sterrata pianeggiante. Al successivo bivio, si piega a sinistra, mantenendosi sul percorso più antico, per un bel tratto pianeggiante nel bosco, fino a raggiungere una più evidente sterrata, dove si volta decisamente a destra e si percorre l'intero anfiteatro della collina, in passato coltivato a vigneto. »





GTL - Grande Traversata delle Langhe · Tappa 2 Cortemilia – Bergolo

Con un paio di curve si guadagna la bella Cascina Fontana e, su strada ora inghiaiaata, si percorre la cresta della collina. Si trascora la prima strada (che sale a destra verso il Bricco delle Forche, dove si trovano i ruderi dell'antica torre di guardia), per salire al centro al successivo bivio, guadagnare, piegando a sinistra in una pineta, la cresta della collina, segnata da una croce in legno, e raggiungere la notevole chiesa romanica dedicata a San Sebastiano, posta in uno splendido punto panoramico, proprio sopra Bergolo.

Il borgo di **Bergolo** coincide praticamente col paese intero e, con nemmeno 70 abitanti, è uno dei centri più piccoli di tutte le Langhe, anche come superficie. Da sempre storicamente legato alla vicina Cortemilia, da cui i Marchesi esercitavano il loro potere anche su tutti i feudi vicini, ha perso il castello già nel tardo Medioevo. Conserva, però, un'unità architettonica complessiva, rappresentata soprattutto dalla continuità dei materiali edili, che qui sono essenzialmente costituiti da pietra di Langa. Per questo è detto da sempre il "Paese di Pietra".

Negli ultimi quarant'anni, Bergolo ha combattuto lo spopolamento che affliggeva le valli più lontane soprattutto con grandi investimenti in cultura, che ne hanno fatto una piccola oasi di arte e musica che ha attirato turisti e investimenti da mezza Europa. Dal "Canté Magg" (il recupero della tradizione contadina dei balli e canti di primavera) alla "Via del Sale" (contaminazione di arte contemporanea con installazioni fino al mare), dai "Sapori della Pietra" (rassegna eno-gastronomica sulle eccellenze) »

GTL - Grande Traversata delle Langhe • Tappa 2 Cortemilia – Bergolo

artigiane locali) ai tanti murales che, nel corso dei decenni, hanno arricchito di arte le vie del borgo, ecco che Bergolo si dimostra da sempre molto più grande di quello che sembra ad una prima occhiata distratta.

Paesi come Bergolo, in definitiva, non si devono spiegare troppo: basta salire alla straordinaria chiesetta cimiteriale di San Sebastiano, gioiellino romanico con ancora poche lapidi attorno, un luogo che avrebbe fatto felice Shelley, poi guardare in basso le nove pietre del nuovissimo Memorial Ezra Pound per cogliere la poesia che la Langa può offrire ad occhi senza fretta, che sanno scegliere dove e come vedere. ■



Legenda



Area Camper



Area PIC-NIC /
Area Verde



Centro Outdoor



Colonnina Manutenzione



Colonnina Ricarica



Fermata BUS



Fontana / Acqua



Informazioni



Portage



Punto di Soccorso
Medico / Ospedale



Bene UNESCO



Castello



Chiesa / Cappella



Confini aree UNESCO



Luoghi del Vino



Museo / Ecomuseo



Sito Archeologico



Sito di interesse
artistico / culturale



Sito di interesse
naturalistico



Sito di interesse
storico / culturale



Punto Panoramico



Torre



Variante



Roero Bike Tour



GTL - Grande
Traversata
delle Langhe



Bar to Bar

Langhe Roero

GTL

Grande Traversata
delle Langhe



Legenda difficoltà

TC turistico MC media capacità tecnica BC buona capacità tecnica OC ottima capacità tecnica EC estrema capacità tecnica

Ente Turismo Alba Bra Langhe Roero
Langhe Roero Tourist Board
Piazza Risorgimento, 2 – 12051 Alba (CN)
Tel. / Ph. +39.0173.35833 - info@langheroero.it
www.langheroero.it - www.piemonteoutdoor.it

Per emergenza
/emergency
number:

112