



Variante
Bric del Cucco (Cravanzana) – Torre Bormida



Variante

Bric del Cucco (Cravanzana) – Torre Bormida

Questa ulteriore variante della GTL, unitamente al percorso precedente, permette di completare il cosiddetto “anello della nocciola”, pedalando tra boschi e noccioli.



SVILUPPO

5,7 km



DISLIVELLO


INIZIO
605 m

FINE
385 m

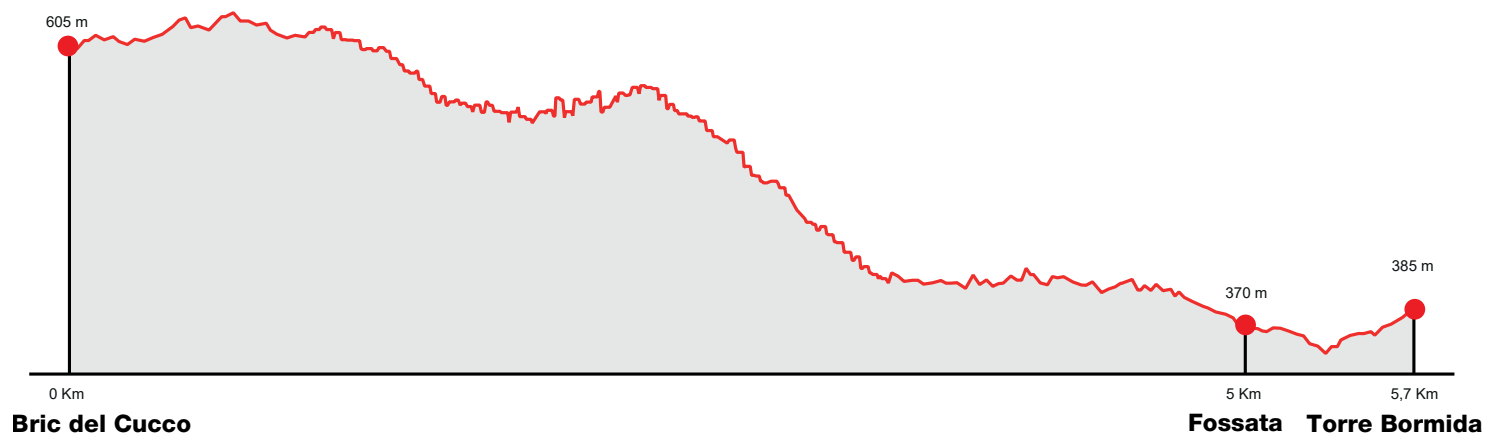


DIFFICOLTÀ

OC



Altimetria

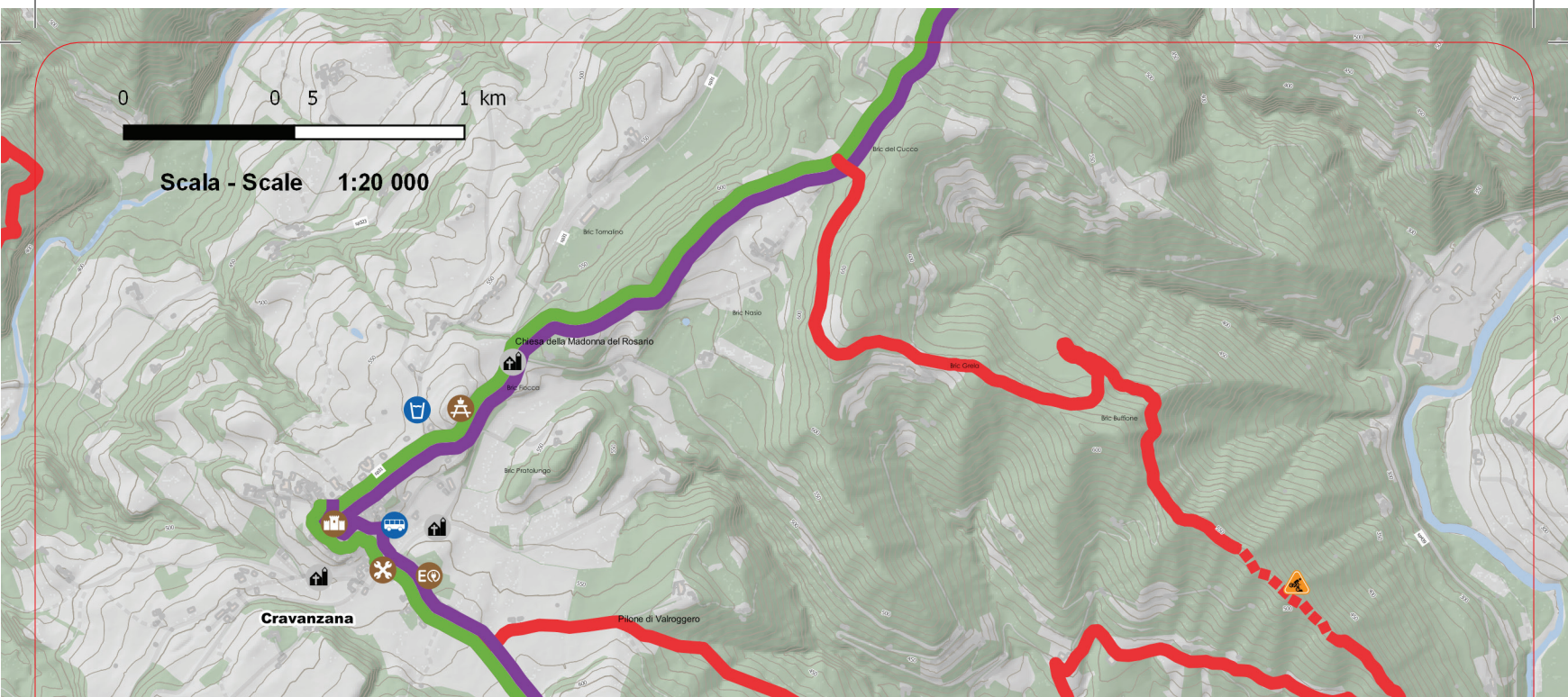


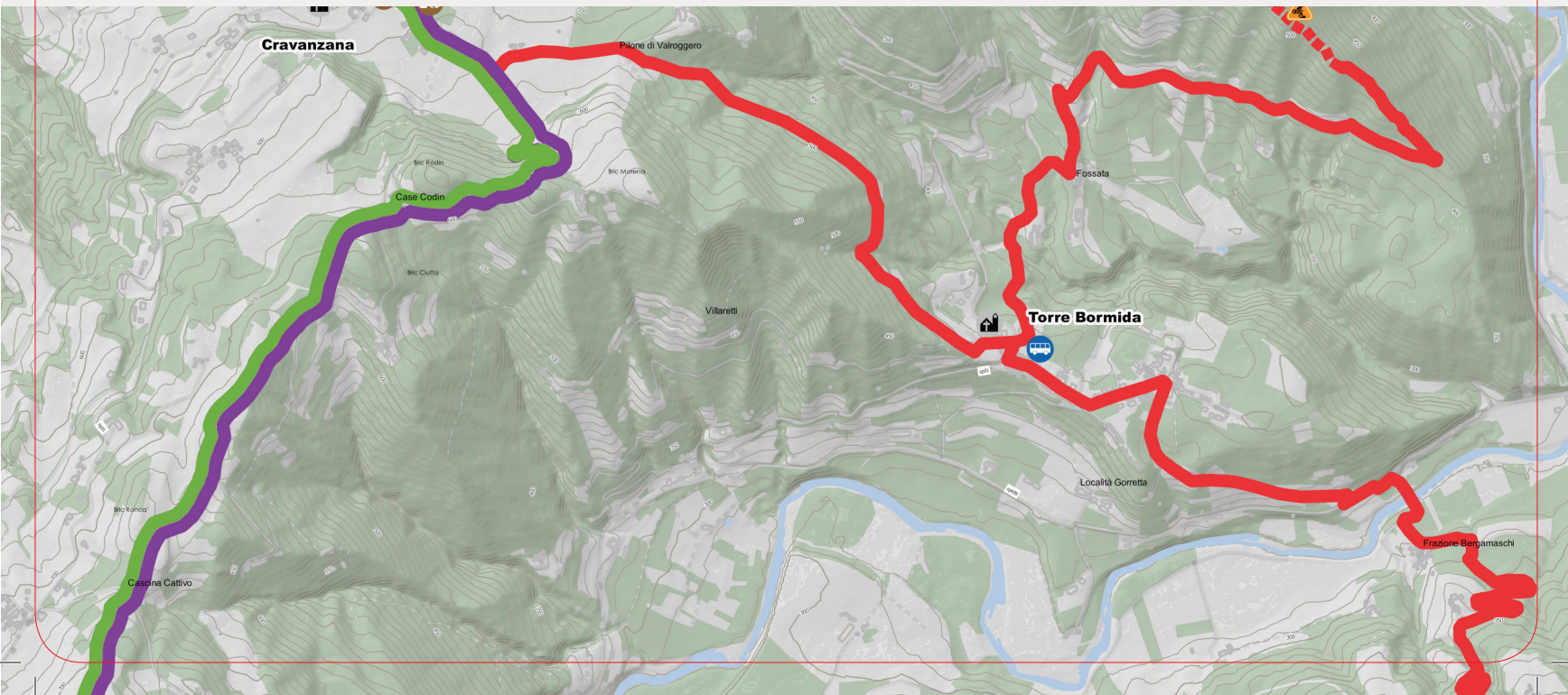
GTL - Grande Traversata delle Langhe - Variante Bric del Cucco (Cravanzana) - Torre Bormida

0 0 5 1 km



Scala - Scale 1:20 000





GTL - Grande Traversata delle Langhe • Variante Bric del Cucco (Cravanzana) – Torre Bormida

Punto di partenza Bric del Cucco, sulla dorsale che da **Cravanzana** conduce a Castino. Usciti dal paese, si arriva all'incrocio detto della Crociera di Cravanzana.

Fatti pochi metri a destra si attraversa la strada e si sale a sinistra della chiesetta dedicata alla Madonna del Rosario. La strada sale dolcemente tra i nocioleti, fino a portarsi sul bordo del versante più ripido della collina. Un tratto in discesa porta a lambire l'ampio nocciolo che circonda la Cascina Guglielminetti e conduce in breve al bivio per la località Grella. Si volta a destra, abbandonando l'asfalto, su tranquilla strada inghiaiaata e, costeggiando il bosco di castagni che la sovrasta, si percorre un ampio e panoramico curvane. Al bivio successivo si segue la stradina in piano a sinistra, tra gli alberi, che consente di aggirare il Bric Grella (mt.620 s.l.m.). Da qui ha inizio la discesa verso l'abitato di Torre Bormida, che appare alla nostra destra al centro di un piccolo altipiano, sospeso sulla valle. Si scende e, trascurando la stradina che conduce verso le case di località Grella, si prosegue sulla sterrata di sinistra che, in piano, si dirige verso il bosco. Mantenendosi in prossimità del filo di cresta si scende dolcemente, ammirando la bella vegetazione del sottobosco, fino ad un quadrivio poco marcato, con alcune grandi pietre che invitano ad una sosta. Si prosegue sulla sterrata che scende a sinistra, sotto la cresta, nel bosco composto quasi esclusivamente da un ceduo di castagni, in primavera ricchissimo di primule. Una curva a sinistra consente di costeggiare per un tratto un nocciolo e, mantenendosi sulla sterrata che ne percorre il bordo di





GTL - Grande Traversata delle Langhe • Variante Bric del Cucco (Cravanzana) – Torre Bormida

destra, piegare a destra al bivio, entrando nel bosco, per poi proseguire sull'ampio sentiero che si inoltra pianeggiante fino a raggiungere una sorgente, poco sotto il tracciato, con numerose pozze create dal piccolo corso d'acqua che ne scaturisce.

Superata la sorgente, una breve salita porta ad una curva e si passa sul versante più assolato ed asciutto della collina: cambiano, di conseguenza, le essenze che compongono il bosco e si fanno nuovamente numerosi gli esemplari di pino silvestre e di roverella. Si raggiunge in breve un colletto dove confluiscono quattro sentieri; sulla sinistra si può notare, infisso nel terreno, un "termine" in pietra. Dall'incrocio occorre salire di qualche passo verso sinistra, seguendo la cresta fino alla sommità della collina, per poi scendere velocemente, sempre sul sentiero che procede, poco evidente, tra gli alberi, in questo tratto prevalentemente cerri. Si raggiunge un'altra selletta (con il solito incrocio di sentieri) e si prosegue lungo il filo di cresta pianeggiante. Sulla sinistra, tra la vegetazione, si possono vedere i ruderi del castello che sovrasta l'abitato di Cortemilia, con la caratteristica torre tonda che ne è diventata il simbolo. Un paio di tratti di discesa particolarmente ripidi (che richiedono attenzione) portano ad una cappelletta posta al margine dei coltivi, quasi tutti nocioleti ovviamente, che circondano Torre Bormida. Aggirata la chiesetta si procede verso destra sull'inghiaiaata pianeggiante, costeggiando un imponente muro di sostegno a secco, presenza caratteristica in questo tratto dell'Alta Langa. Raggiunto l'asfalto, si guadagnano in breve le case della località

GTL - Grande Traversata delle Langhe • Variante Bric del Cucco (Cravanzana) – Torre Bormida

Fossata Soprana. Si scende ancora per qualche metro per poi voltare a sinistra ad un bivio, aggirando un bel ciliegio. Costeggiando l'ennesimo nocciolatoio si giunge alla località Fossata Sottana. Al bivio successivo si scende a destra, raggiungendo un minuscolo ponticello e superando il rio Lacciacode. Da qui si risale, sempre su asfalto, fino a raggiungere le case di Torre Bormida, in località Pietra, all'incrocio con la strada provinciale che scende da Cravanzana.

Eccoci di nuovo a **Torre Bormida**, terminando così l'ipotetico anello. Qui ci si può perdere tra le case, passeggiare nell'unica via e godere appieno del paesaggio, unico vero protagonista dell'Alta Langa. ■



Legenda



Area Camper



Area PIC-NIC /
Area Verde



Centro Outdoor



Colonnina Manutenzione



Colonnina Ricarica



Fermata BUS



Fontana / Acqua



Informazioni



Portage



Punto di Soccorso
Medico / Ospedale



Bene UNESCO



Castello



Chiesa / Cappella



Confini aree UNESCO



Luoghi del Vino



Museo / Ecomuseo



Sito Archeologico



Sito di interesse
artistico / culturale



Sito di interesse
naturalistico



Sito di interesse
storico / culturale



Punto Panoramico



Torre



Variante



Roero Bike Tour



GTL - Grande
Traversata
delle Langhe



Bar to Bar

Langhe Roero

GTL

Grande Traversata
delle Langhe



Legenda difficoltà

TC turistico MC media capacità tecnica BC buona capacità tecnica OC ottima capacità tecnica EC estrema capacità tecnica

Ente Turismo Alba Bra Langhe Roero
Langhe Roero Tourist Board
Piazza Risorgimento, 2 – 12051 Alba (CN)
Tel. / Ph. +39.0173.35833 - info@langheroero.it
www.langheroero.it - www.piemonteoutdoor.it

Per emergenza
/emergency
number:

112