

An aerial photograph of a village built on a hillside. The buildings are mostly multi-story with red-tiled roofs. A prominent church with a tall, square bell tower stands on the right side of the hill. In the background, a range of large, rugged mountains is covered in snow under a clear blue sky. The foreground is filled with dense green trees. The image is framed by a red border with a film strip effect at the top. A green graphic element is on the right side, and a white banner with green text is at the bottom right.

 **Tappa 10**
Serravalle Langhe – Albaretto della Torre



Tappa 10

Serravalle Langhe – Albaretto della Torre

Altro breve tratto in cresta per arrivare ad Albaretto, continuando sulla dorsale spartiacque tra Langa del Vino e Alta Langa.



SVILUPPO

5,8 km




DISLIVELLO

INIZIO 755 m
FINE 670 m

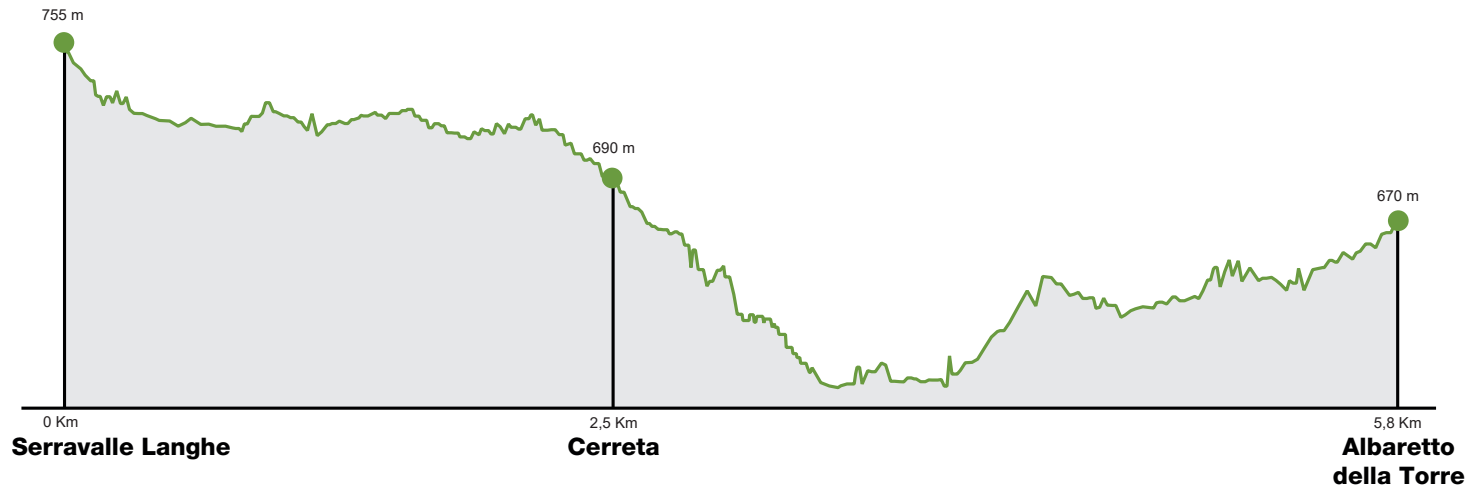


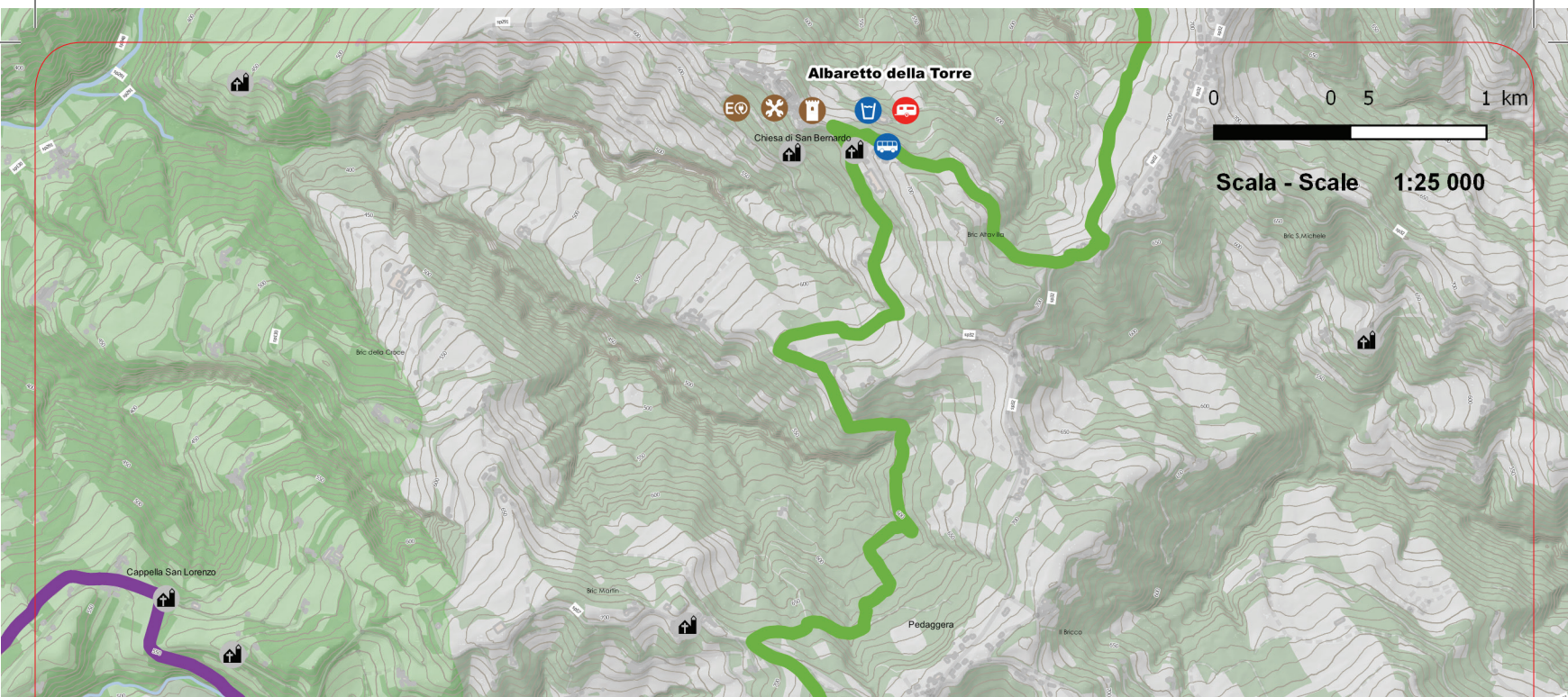
DIFFICOLTÀ

BC



Altimetria






Alaretto della Torre

- 🏠
- ✝️
- 🚰
- 🚌
- 🚏

Chiesa di San Bernardo

0 0 5 1 km



Scala - Scale 1:25 000

Cappella San Lorenzo



Bic Morfin



Pedaggera

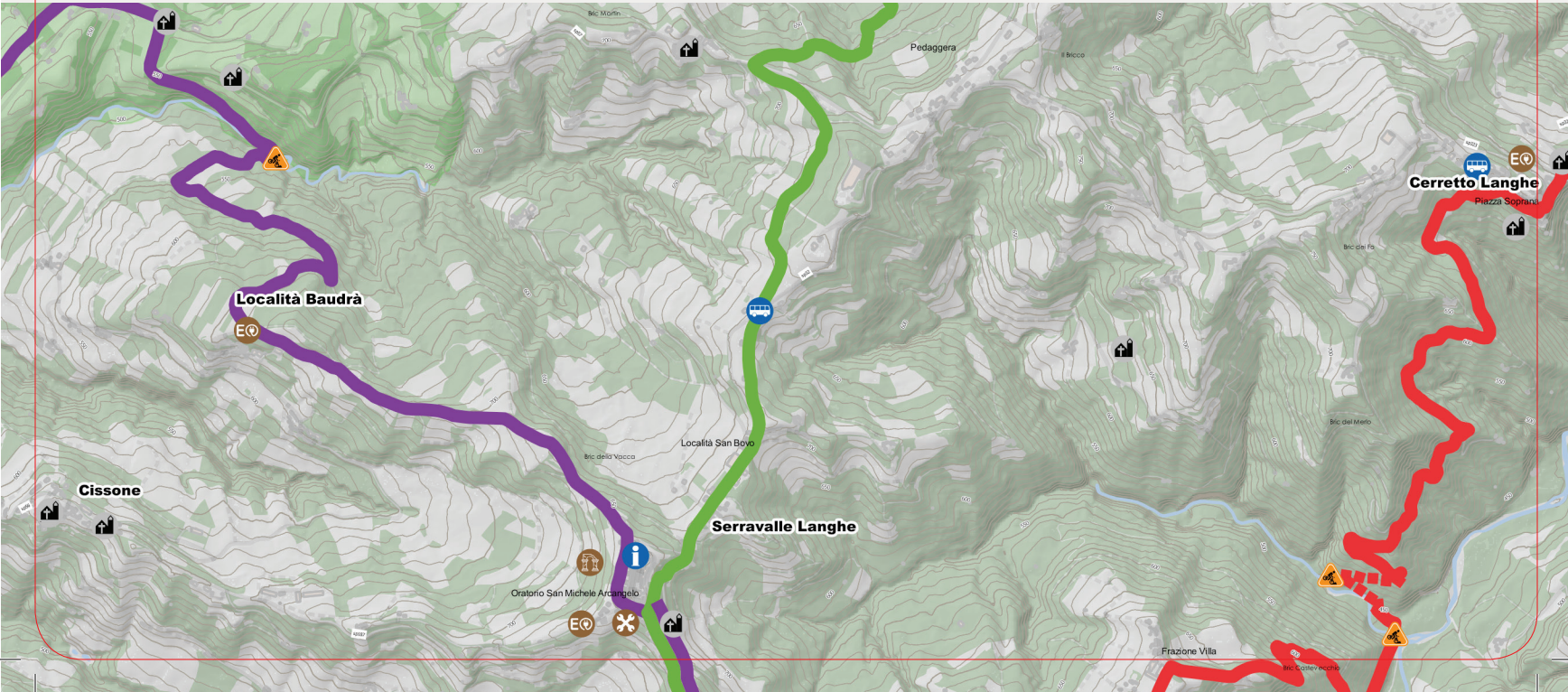
Il Becco

Bic Appella

Bic S. Michele

Bic della Croce





Visitato l'imperdibile borgo di **Serravalle Langhe**, posto sulla via di cresta principale, si parte in direzione Albaretto della Torre.

Dal centro del paese, costeggiato il municipio, si attraversa tutta la piazza per imboccare la viuzza di sinistra. Al termine si scende ancora a sinistra per pochi metri, quindi si volta a destra su via Corriore e, su asfalto, si torna sulla provinciale, girando attorno al vecchio tumulo fortificato. Si piega di nuovo a sinistra e sulla provinciale si percorre tutto il rettilineo, sino al bivio a destra per località San Bovo. Dopo pochi metri, si sale a sinistra su di una tranquilla sterrata che procede sopra la provinciale finché, in località Langa, la attraversa per imboccare la sterrata che piega a destra, costeggiando un esteso nocciolato ai margini di una pineta. Raggiunta una selletta si scende nel bosco e, tenendo la sinistra all'unico bivio, si raggiunge nuovamente l'asfalto. Si attraversa anche questa rotabile per scendere verso destra su inghiaia per qualche decina di metri. Ad una diramazione occorre scendere a destra su sterrata e, superato un bel tratto nel bosco ed un piccolo rio, sbucare nuovamente tra i coltivi. È quindi necessario scendere prima a sinistra, poi subito a destra e superare il cancello di un'azienda agricola (attenzione: richiudere il cancello dopo essere passati, perché serve a tenere i caprioli lontani dai germogli dei noccioli). Si segue la recinzione prima verso destra e poi in discesa; infine, si piega a destra, in piano, attraversando il nocciolato e raggiungendo così il cancello di uscita che delimita la proprietà. Si percorrono pochi metri su stradina sterrata e, superato un nuovo ruscello, si piega a sinistra e si sale fino a raggiungere prima una cascina abbandonata,

poi la stradina asfaltata che percorre la cresta. La si segue per pochi metri verso sinistra e, superata l'azienda agritistica "Propi bun" si imbecca a destra la stradina asfaltata pianeggiante tra i nocciolati fino a superare un nuovo rigagnolo e salire dolcemente fino alle prime case di **Albaretto della Torre**. Albaretto è segnato dall'alta torre medioevale, duecentesca, edificata dai Del Carretto come fortilizio, torre di guardia e indispensabile strumento di comunicazione. Alta 28 metri e larga 5, è perfettamente agibile e merita una salita (le chiavi sono al circolo La Torre), anche solo per il panorama. Posizione fenomenale quella del paese che si affaccia sulla Valle Talloria (Sinio è subito sotto) e, in pratica, guarda il Barolo dall'alto (un po' come Roddino), in cui accanto alla bella parrocchiale non sono da dimenticare San Bernardo e Sant'Agostino, le due cappelle agli ingressi del paese.

Il paese è però noto nel mondo soprattutto per un suo cuoco straordinario, anarchico e autodidatta che ha cucito nel suo nome quello del paese, quasi fosse un pittore medioevale o un trovatore provenzale: Cesare di Albaretto. Cesare è stato anche nominato Direttore Artistico dell'Alta Langa, un titolo ampiamente meritato!

Da Albaretto della Torre si può proseguire verso Benevello o percorrere l'itinerario alternativo verso Lequio Berria. ■



Legenda



Area Camper



Area PIC-NIC /
Area Verde



Centro Outdoor



Colonnina Manutenzione



Colonnina Ricarica



Fermata BUS



Fontana / Acqua



Informazioni



Portage



Punto di Soccorso
Medico / Ospedale



Bene UNESCO



Castello



Chiesa / Cappella



Confini aree UNESCO



Luoghi del Vino



Museo / Ecomuseo



Sito Archeologico



Sito di interesse
artistico / culturale



Sito di interesse
naturalistico



Sito di interesse
storico / culturale



Punto Panoramico



Torre



Variante



Roero Bike Tour



GTL - Grande
Traversata
delle Langhe



Bar to Bar

Langhe Roero

GTL

Grande Traversata
delle Langhe



Legenda difficoltà

TC turistico MC media capacità tecnica BC buona capacità tecnica OC ottima capacità tecnica EC estrema capacità tecnica

Ente Turismo Alba Bra Langhe Roero
Langhe Roero Tourist Board
Piazza Risorgimento, 2 – 12051 Alba (CN)
Tel. / Ph. +39.0173.35833 - info@langheroero.it
www.langheroero.it - www.piemonteoutdoor.it

Per emergenza
/emergency
number:

112